



**ОБЩЕСТВО С ОГРАНИЧЕННОЙ ОТВЕТСТВЕННОСТЬЮ**  
**«САМАРСКИЙ НАУЧНО-ИССЛЕДОВАТЕЛЬСКИЙ И ПРОЕКТНЫЙ ИНСТИТУТ НЕФТЕДОБЫЧИ»**  
(ООО «СамараНИПИнефть»)

# **Строительство участка газопровода от «газопровода УКПНГ Загорская - ЗГПП» до приемных сооружений проектируемой УСОГ ЗГПП»**

**в границах муниципального образования  
Фурмановский сельсовет Первомайского  
района Оренбургской области**

Проект планировки территории и проект межевания территории.  
Проект межевания территории

раздел 5 «Основная часть проекта межевания территории.  
Графическая часть»

раздел 6 «Основная часть проекта межевания территории.  
Текстовая часть»

раздел 7 «Материалы по обоснованию проекта межевания  
территории. Графическая часть»

**8143П-П-131.000.000-ПЗУ-03**



**ОБЩЕСТВО С ОГРАНИЧЕННОЙ ОТВЕТСТВЕННОСТЬЮ  
«САМАРСКИЙ НАУЧНО-ИССЛЕДОВАТЕЛЬСКИЙ И ПРОЕКТНЫЙ ИНСТИТУТ НЕФТЕДОБЫЧИ»  
(ООО «СамараНИПИнефть»)**

# **Строительство участка трубопровода от «газопровода УКПНГ Загорская - ЗГПП» до приемных сооружений проектируемой УСОГ ЗГПП»**

**в границах муниципального образования  
Фурмановский сельсовет Первомайского  
района Оренбургской области**

**Проект планировки территории и проект межевания территории.  
Проект межевания территории**

**раздел 5 «Основная часть проекта межевания территории.  
Графическая часть»**

**раздел 6 «Основная часть проекта межевания территории.  
Текстовая часть»**

**раздел 7 «Материалы по обоснованию проекта межевания  
территории. Графическая часть»**

**8143П-П-131.000.000-ПЗУ-03**

**Главный инженер**

**Начальник управления  
землеустроительных работ**



**Д.В. Кашаев**

**Д.В. Клименко**

**2022**

В разработке технической документации (основных проектных решений) принимали участие специалисты:

Отдел землеустроительных работ:

Начальник отдела




В.Б. Явкина

Исполнитель



Ю.А. Лукьянова

Взам. инв. №							8143П-П-131.000.000-ПЗУ-03	Стадия	Лист	Листов
Подпись и дата	Изм.	Копуч	Лист	№док	Подп.	Дата	Проект планировки территории совмещенный с проектом межевания территории. Проект межевания территории			
Инв. № подл.							 <b>САМАРАНИПНЕФТЬ</b>			
	Н.контроль									
	ГИП		Явкина							

## Состав документации по планировке территории

Номер тома	Обозначение	Наименование
1	8143П-П-131.000.000-ПЗУ-01	<p style="text-align: center;"><b>Проект планировки территории</b></p> <p style="text-align: center;"><b>Основная часть</b></p> <p>Раздел 1. Проект планировки территории.</p> <p>Графические материалы</p> <p>Раздел 2. Положение о размещении линейного объекта</p>
2	8143П-П-131.000.000-ПЗУ-02	<p style="text-align: center;"><b>Материалы по обоснованию</b></p> <p>Раздел 3. Материалы по обоснованию проекта планировки территории.</p> <p>Графические материалы</p> <p>Раздел 4. Материалы по обоснованию проекта планировки территории.</p> <p>Пояснительная записка</p>
3	8143П-П-131.000.000-ПЗУ-03	<p style="text-align: center;"><b>Проект межевания территории</b></p> <p style="text-align: center;"><b>Основная часть</b></p> <p>Раздел 5. Основная часть проекта межевания территории.</p> <p>Графическая часть.</p>



Номер тома	Обозначение	Наименование
		<p>Раздел 6. Основная часть проекта межевания территории. Текстовая часть.</p> <p style="text-align: center;"><b>Материалы по обоснованию</b></p> <p>Раздел 7. Материалы по обоснованию проекта межевания территории. Графическая часть</p>

е подл.	Подпись и дата	Взам. инв. №
---------	----------------	--------------

---

# Содержание

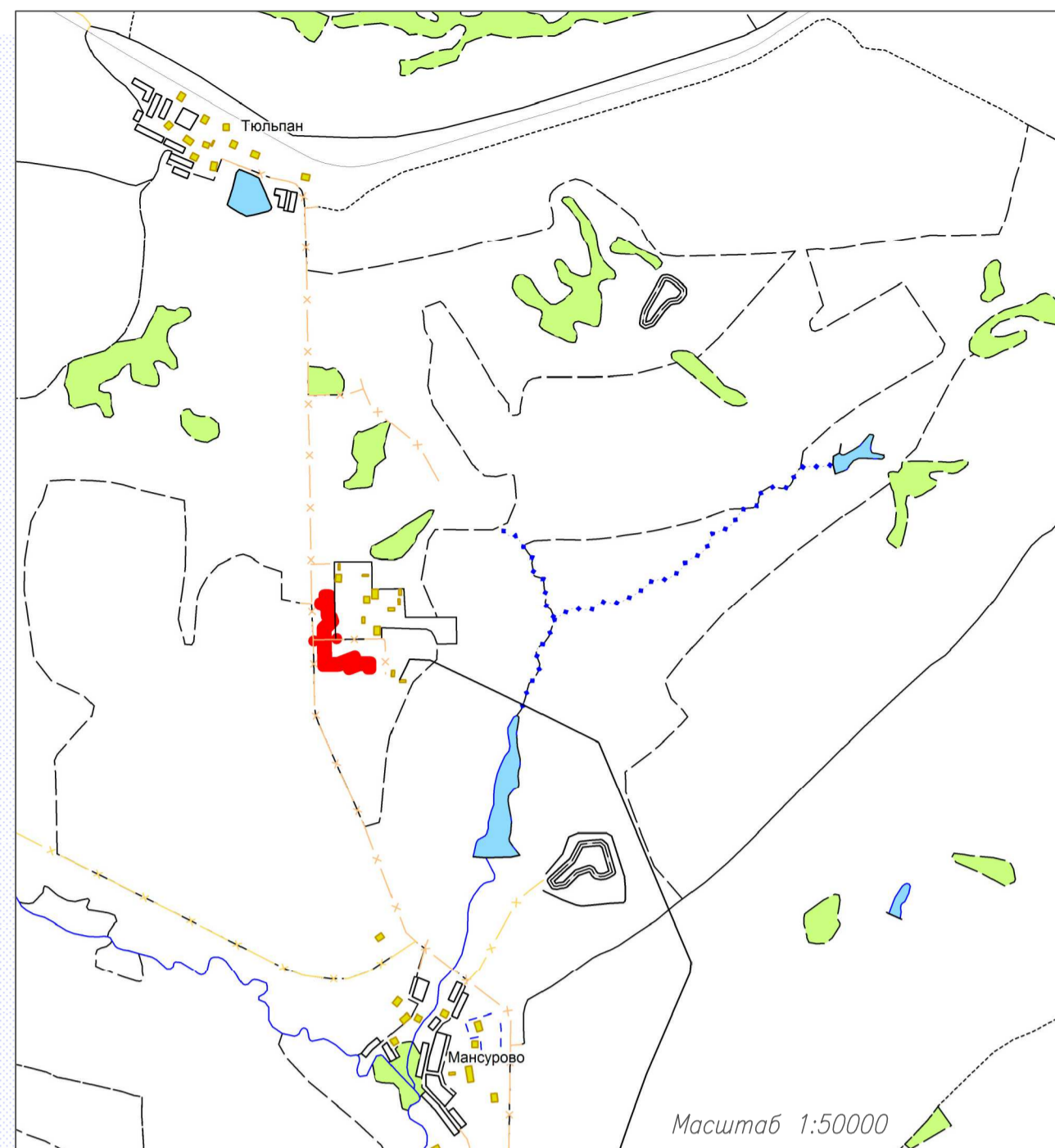
<b>5 Основная часть проекта межевания территории .....</b>	<b>5.4</b>
5.1 Графическая часть проекта межевания территории .....	5.4
<b>6 Основная часть проекта межевания территории .....</b>	<b>5.4</b>
6.1 Перечень и сведения о площади образуемых земельных участков, в том числе возможные способы их образования .....	5.5
6.2 Перечень и сведения о площади образуемых земельных участков, которые будут отнесены к территориям общего пользования или имуществу общего пользования, в том числе в отношении которых предполагаются резервирование и (или) изъятие для государственных или муниципальных нужд .....	5.1
6.3 Вид разрешенного использования образуемых земельных участков в соответствии с проектом планировки территории .....	5.2

## 5 Основная часть проекта межевания территории

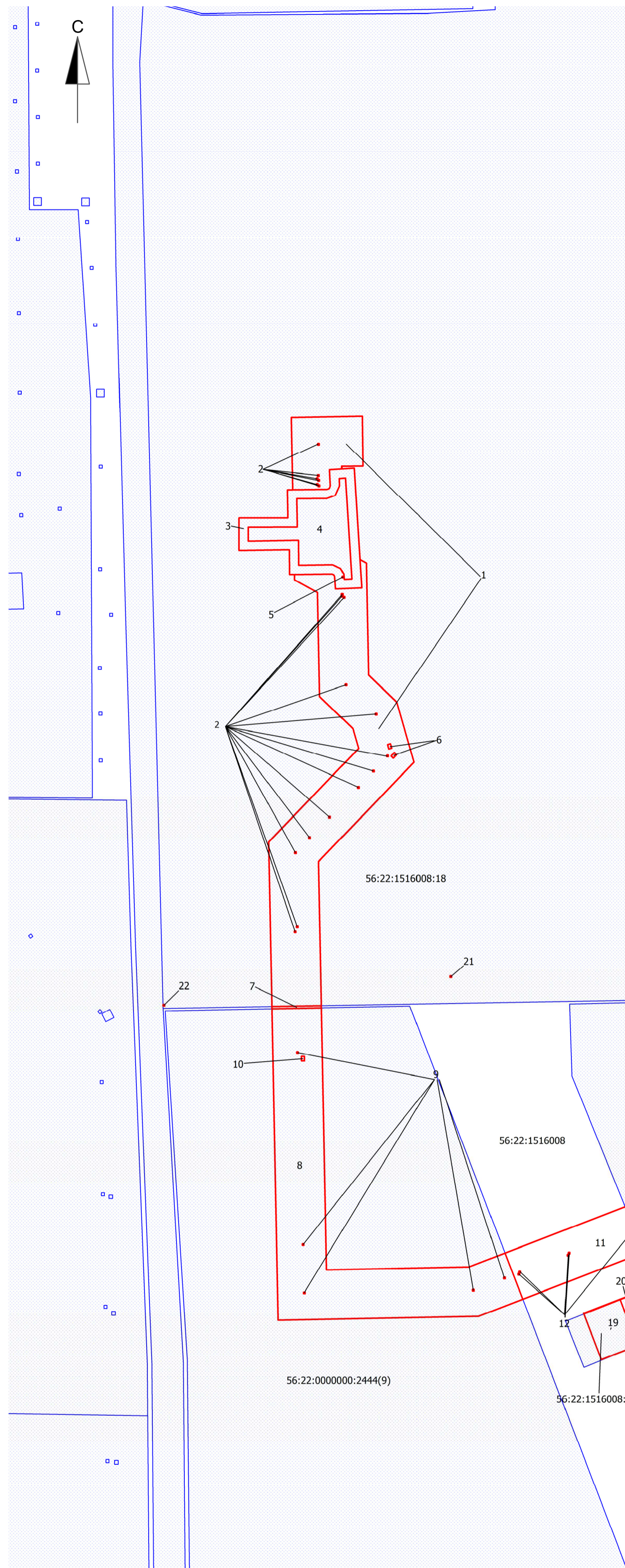
### 5.1 Графическая часть проекта межевания территории

№ п/п	Наименование документа в составе графической части	Количество листов	Примечание
1	Чертеж межевания территории	1	–





Масштаб 1:50000



Масштаб 1:2000

Условные обозначения

- Граница образуемых земельных участков
- Земельные участки на кадастровом учете
- Границы кадастрового квартала

1,2,3,4... - Условные обозначения образуемых земельных участков, частей земельных участков

8143П-ППТ_ПМТ					
Строительство участка газопровода от «газопровода УКПНГ Загорская - ЗГПП» до приемных сооружений проектируемой УСОГ ЗГПП»					
Изм.	Кол.уч	Лист	№ док.	Подпись	Дата
Разраб.		Лукиянова		<i>Лукиянова</i>	03.22
ГИП		Явкина		<i>Явкина</i>	03.22
				Том 3 - Проект межевания территории	Стадия
				1. Основная часть	Лист
				Проект планировки и межевания территории	Листов
				П	1
				Чертеж межевания территории	1



Формат А3



## **6.1.Перечень и сведения о площади образуемых земельных участков, в том числе возможные способы их образования**

Разработка проекта межевания предусмотрена с учетом фактически сложившихся на проектируемой территории имущественных комплексов объектов недвижимости и обеспечения условий эксплуатации объектов, с учетом сохранения ранее образованных земельных участков, зарегистрированных в ГКН

В соответствии с отменой ст. 31 Земельного Кодекса РФ (утратил силу с 1 марта 2015 года ФЗ от 23 июня 2014 года № 171-ФЗ) и согласно статье 11.3. ЗК РФ (действующая редакция от 08.03.2015) образование земельных участков из земель или земельных участков, находящихся в государственной или муниципальной собственности, осуществляется в соответствии с проектом межевания территории, утвержденным в соответствии с Градостроительным кодексом Российской Федерации.

Использование земельных участков сельскохозяйственного назначения, предоставляемых на период строительства линейных сооружений (линий электропередачи, газопровода), осуществляется при наличии утвержденного проекта рекультивации земель для нужд сельского хозяйства без перевода земель сельскохозяйственного назначения в земли иных категорий. Строительство проектируемых площадных сооружений потребует отвода земель из временного пользования в долгосрочное пользование с переводом земельного участка из одной категории в другую (земли промышленности).

Категория отводимых земельных участков под проектируемые объекты – земли сельскохозяйственного назначения. На изымаемых землях нет зданий и сооружений, которые необходимо сносить или переносить в другое место.

Проект межевания территории является неотъемлемой частью проекта планировки территории.

Территория, на которую разрабатывается проект межевания, расположена в границах Фурмановского сельсовета Первомайского района Оренбургской области, категории земель земли сельскохозяйственного назначения.

### **Общая площадь отводимых земель:**

- Общая площадь постоянных отводов — 1953,0 м<sup>2</sup>
- Общая площадь временных отводов — 35313,0 м<sup>2</sup>

Всего — 37266,0 м<sup>2</sup>

Таблица 6.1 - Экспликация земельных участков, отводимых в краткосрочное пользование на период строительства объекта

№	Кадастровый квартал	Кадастровый номер ЗУ	Образующий ЗУ	Вид отвода	Наименование сооружения	Категория земель	Вид разрешенного использования	Правообладатель. Вид права	Площадь кв.м.
1	56:22:1516008	56:22:1516008:18	:18/чзУ1	временный	Трасса газопровода	Земли промышленности, энергетики, транспорта, связи, радиовещания, телевидения, информатики, земли для обеспечения космической деятельности, земли обороны, безопасности и земли иного специального назначения	Для размещения объектов, предназначенных для обеспечения обороны и безопасности	аренда, АО Оренбургнефть; ООО РН-БГПП	11800
2	56:22:1516008	56:22:1516008:18	:18:ЗУ1	постоянный	Опознавательный знак + Контрольно-измерительный пункт	Земли промышленности, энергетики, транспорта, связи, радиовещания, телевидения, информатики, земли для обеспечения космической деятельности, земли обороны, безопасности и земли иного специального назначения	недропользование (6.1)	аренда, АО Оренбургнефть; ООО РН-БГПП	19
3	56:22:1516008	56:22:1516008:18	:18/чзУ2	временный	Узел приема СОД	Земли промышленности, энергетики, транспорта, связи, радиовещания, телевидения, информатики, земли для обеспечения космической деятельности, земли обороны, безопасности и земли иного специального назначения	Для размещения объектов, предназначенных для обеспечения обороны и безопасности	аренда, АО Оренбургнефть; ООО РН-БГПП	1675
4	56:22:1516008	56:22:1516008:18	:18:ЗУ2	постоянный	Узел приема СОД	Земли промышленности, энергетики, транспорта, связи, радиовещания, телевидения, информатики, земли для обеспечения космической деятельности, земли обороны, безопасности и земли иного специального назначения	недропользование (6.1)	аренда, АО Оренбургнефть; ООО РН-БГПП	1844
5	56:22:1516008	56:22:1516008:18	:18:ЗУ3	постоянный	Опознавательный знак	Земли промышленности, энергетики, транспорта, связи, радиовещания, телевидения, информатики, земли для обеспечения космической деятельности, земли обороны, безопасности и земли иного специального назначения	недропользование (6.1)	аренда, АО Оренбургнефть; ООО РН-БГПП	1

6	56:22:1516008	56:22:1516008:18	:18:3У4	постоянный	Вытяжная свеча	Земли промышленности, энергетики, транспорта, связи, радиовещания, телевидения, информатики, земли для обеспечения космической деятельности, земли обороны, безопасности и земли иного специального назначения	недропользование (6.1)	аренда, АО Оренбургнефть; ООО РН-БГПП	12
7	56:22:1516008		:3У1	временный	Трасса газопровода	Земли сельскохозяйственного назначения	недропользование (6.1)	Неразграниченная государственная собственность	46
8	56:22:1520020	56:22:0000000:2444	:2444/чзу1	временный	Трасса газопровода	Земли сельскохозяйственного назначения	выращивание зерновых и иных сельскохозяйственных культур, группа 1 (код 1.2)	аренда ООО Сладковско-Заречное	10358
9	56:22:1516008	56:22:0000000:2444	:2444:3У2	постоянный	Опознавательный знак + Контрольно-измерительный пункт	Земли сельскохозяйственного назначения	недропользование (6.1)	аренда ООО Сладковско-Заречное	5
10	56:22:1516008	56:22:0000000:2444	:2444:3У1	постоянный	Вытяжная свеча	Земли сельскохозяйственного назначения	недропользование (6.1)	аренда ООО Сладковско-Заречное	6
11	56:22:1516008		:3У2	временный	Трасса газопровода	Земли сельскохозяйственного назначения	недропользование (6.1)	Неразграниченная государственная собственность	2669
12	56:22:1516008		:3У3	постоянный	Опознавательный знак + Контрольно-измерительный пункт	Земли сельскохозяйственного назначения	недропользование (6.1)	Неразграниченная государственная собственность	5
13	56:22:1516008	56:22:0000000:2444	:2444:3У3	постоянный	Опознавательный знак	Земли сельскохозяйственного назначения	недропользование (6.1)	аренда ООО Сладковско-Заречное	3
14	56:22:1516008	56:22:0000000:2444	:2444/чзу2	временный	Трасса газопровода	Земли сельскохозяйственного назначения	выращивание зерновых и иных сельскохозяйственных культур, группа 1 (код 1.2)	аренда ООО Сладковско-Заречное	2528
15	56:22:1516008	56:22:0000000:2444	:2444:3У4	постоянный	Вытяжная свеча	Земли сельскохозяйственного назначения	недропользование (6.1)	аренда ООО Сладковско-Заречное	14
16	56:22:1516008	56:22:0000000:2444	:2444:3У5	постоянный	Узел запорной	Земли сельскохозяйственного	недропользование (6.1)	аренда ООО	42

					арматуры с вытяжной свечей	назначения		Сладковско-Заречное	
17	56:22:1516008	56:22:0000000:2444	:2444/чзУ3	временный	Узел приема СОД (демонтаж)	Земли сельскохозяйственного назначения	выращивание зерновых и иных сельскохозяйственных культур, группа 1 (код 1.2)	аренда ООО Сладковско-Заречное	3978
18	56:22:1516008	56:22:1516008:85	:85/чзУ1	временный	Трасса газопровода, УЗА №15 (демонтаж)	Земли сельскохозяйственного назначения	данные отсутствуют	аренда АО Оренбургнефть	821
19	56:22:1516008	56:22:1516008:84	:84/чзУ1	временный	Трасса газопровода, УЗА №15 (демонтаж)	Земли сельскохозяйственного назначения	данные отсутствуют	аренда АО Оренбургнефть	797
20	56:22:1516008		:3У4	временный	Трасса газопровода, УЗА №15 (демонтаж)	Земли сельскохозяйственного назначения	недропользование (6.1)	Неограниченная государственная собственность	22
21	56:22:1516008	56:22:1516008:18	:18:3У5	постоянный	Опознавательный знак	Земли промышленности, энергетики, транспорта, связи, радиовещания, телевидения, информатики, земли для обеспечения космической деятельности, земли обороны, безопасности и земли иного специального назначения	недропользование (6.1)	аренда, АО Оренбургнефть; ООО РН-БГПП	1
22	56:22:1516008	56:22:1516008:18	:18:3У6	постоянный	Опознавательный знак	Земли промышленности, энергетики, транспорта, связи, радиовещания, телевидения, информатики, земли для обеспечения космической деятельности, земли обороны, безопасности и земли иного специального назначения	недропользование (6.1)	аренда, АО Оренбургнефть; ООО РН-БГПП	1
23	56:22:1516008	56:22:0000000:2444	:2444/чзУ4	временный	Трасса газопровода, УЗА №15 (демонтаж)	Земли сельскохозяйственного назначения	выращивание зерновых и иных сельскохозяйственных культур, группа 1 (код 1.2)	аренда ООО Сладковско-Заречное	619



## **6.2. Перечень и сведения о площади образуемых земельных участков, которые будут отнесены к территориям общего пользования или имуществу общего пользования, в том числе в отношении которых предполагаются резервирование и (или) изъятие для государственных или муниципальных нужд**

*К территориям общего пользования, согласно п.12 ст.1 Градостроительного кодекса Российской Федерации, относятся территории, которыми беспрепятственно пользуется неограниченный круг лиц (в том числе площади, улицы, проезды, набережные, береговые полосы водных объектов общего пользования, скверы, бульвары).*

В настоящем проекте межевания образование земельных участков, относящихся к территориям общего пользования, не предусмотрено.

Резервирование либо изъятие земельных участков для государственных или муниципальных нужд проектом не предполагается.

### 6.3. Вид разрешенного использования образуемых земельных участков в соответствии с проектом планировки территории

Согласно п.2 ст.7 Земельного кодекса, определение видов разрешенного использования земельных участков осуществляется в соответствии с «Классификатором видов разрешенного использования земельных участков», утвержденным приказом Минэкономразвития № 540 от 01.09.2014г.

В соответствии с письмом Минэкономразвития № Д23и-3029 от 30.06.2015г. «О применении классификатора видов разрешенного использования земельных участков», установление вида разрешенного использования зависит от вида территориальной зоны, принадлежности земельного участка к определенной категории земель и земельной политики органа местного самоуправления.

Информация о видах разрешенного использования образуемых участков (частей) указана в таблицах 6.1 и 6.2.

**Таблица 6.2 - Перечень координат характерных точек границ зон планируемого размещения линейных объектов с указанием площади образуемых земельных участков**

№ 1				
Кадастровый квартал:		56:22:1516008		
Кадастровый номер:		56:22:1516008:18		
Образуемый ЗУ:		:18/чзу1		
Площадь кв.м.:		11800		
Правообладатель. Вид права:		аренда, АО Оренбургнефть; ООО РН-БГПП		
Разрешенное использование:		Для размещения объектов, предназначенных для обеспечения обороны и безопасности		
Назначение (сооружение):		Трасса газопровода		
№ точки (сквозной)	Дирекционный угол	Расстояние, м	Координаты	
			X	Y
130	0°42'29"	24,27	471922,31	1269334,25
131	340°37'33"	0,96	471922,61	1269358,52
132	321°20'25"	0,51	471922,29	1269359,43
133	305°42'24"	0,39	471921,97	1269359,83
134	292°12'13"	0,53	471921,65	1269360,06
135	274°3'3"	8,21	471921,16	1269360,26
136	2°7'52"	16,94	471912,97	1269360,84
137	93°37'22"	18,52	471913,60	1269377,77
138	331°7'53"	4,78	471932,08	1269376,60
139	271°8'17"	72,49	471929,77	1269380,79
140	316°6'29"	25,23	471857,29	1269382,23

**Основная часть проекта межевания территории**

141	286°8'5"	40,34	471839,80	1269400,41
142	226°7'53"	89,16	471801,05	1269411,62
143	271°7'56"	93,12	471736,77	1269349,83
87	180°59'5"	32	471643,67	1269351,67
86	91°7'55"	106,29	471643,12	1269319,67
144	46°8'3"	83,94	471749,39	1269317,57
145	106°7'2"	13,29	471809,91	1269375,74
146	136°7'28"	29,91	471822,68	1269372,05
147	91°7'29"	67,25	471843,41	1269350,49
148	151°9'8"	16,95	471910,65	1269349,17
149	91°9'8"	3,48	471918,83	1269334,32
150	226°21'4"	3	471805,86	1269400,28
151	136°12'37"	2,01	471803,69	1269398,21
152	46°4'51"	3	471805,08	1269396,76
153	316°13'8"	1,99	471807,24	1269398,84
154	270°0'0"	1	471691,83	1269335,21
155	180°0'0"	1	471690,83	1269335,21
156	90°0'0"	1	471690,83	1269334,21
157	0°0'0"	1	471691,83	1269334,21
158	196°15'37"	2	471810,06	1269397,23
159	106°4'36"	3	471809,50	1269395,31
160	16°15'37"	2	471812,38	1269394,48
161	286°4'36"	3	471812,94	1269396,40
162	270°0'0"	1	471742,96	1269335,43
163	180°0'0"	1	471741,96	1269335,43
164	90°0'0"	1	471741,96	1269334,43
165	0°0'0"	1	471742,96	1269334,43
166	270°0'0"	1	471805,57	1269395,02
167	180°0'0"	1	471804,57	1269395,02
168	90°0'0"	1	471804,57	1269394,02
169	0°0'0"	1	471805,57	1269394,02
170	270°0'0"	1	471695,09	1269336,65

**Основная часть проекта межевания территории**

171	180°0'0"	1	471694,09	1269336,65
172	90°0'0"	1	471694,09	1269335,65
173	0°0'0"	1	471695,09	1269335,65
174	270°0'0"	1	471832,53	1269387,63
175	180°0'0"	1	471831,53	1269387,63
176	90°0'0"	1	471831,53	1269386,63
177	0°0'0"	1	471832,53	1269386,63
178	270°0'0"	1	471752,73	1269344,53
179	180°0'0"	1	471751,73	1269344,53
180	90°0'0"	1	471751,73	1269343,53
181	0°0'0"	1	471752,73	1269343,53
182	270°0'0"	1	471795,75	1269385,88
183	180°0'0"	1	471794,75	1269385,88
184	90°0'0"	1	471794,75	1269384,88
185	0°0'0"	1	471795,75	1269384,88
186	270°0'0"	1	471765,95	1269357,50
187	180°0'0"	1	471764,95	1269357,50
188	90°0'0"	1	471764,95	1269356,50
189	0°0'0"	1	471765,95	1269356,50
190	270°0'0"	1	471785,15	1269376,14
191	180°0'0"	1	471784,15	1269376,14
192	90°0'0"	1	471784,15	1269375,14
193	0°0'0"	1	471785,15	1269375,14
194	270°0'0"	1	471909,80	1269365,67
195	180°0'0"	1	471908,80	1269365,67
196	90°0'0"	1	471908,80	1269364,67
197	0°0'0"	1	471909,80	1269364,67
198	270°0'0"	1	471851,54	1269368,03
199	180°0'0"	1	471850,54	1269368,03
200	90°0'0"	1	471850,54	1269367,03
201	0°0'0"	1	471851,54	1269367,03
202	270°0'0"	1	471908,73	1269365,69

**Основная часть проекта межевания территории**

203	180°0'0"	1	471907,73	1269365,69
204	90°0'0"	1	471907,73	1269364,69
205	0°0'0"	1	471908,73	1269364,69
206	270°0'0"	1	471907,99	1269366,79
207	180°0'0"	1	471906,99	1269366,79
208	90°0'0"	1	471906,99	1269365,79
209	0°0'0"	1	471907,99	1269365,79
210	183°37'1"	7,93	471990,60	1269364,90
211	272°50'54"	10,26	471990,10	1269356,99
212	252°59'15"	1,4	471979,85	1269357,50
213	226°1'23"	0,79	471978,51	1269357,09
214	202°16'33"	0,9	471977,94	1269356,54
215	185°23'22"	0,53	471977,60	1269355,71
216	180°42'10"	22,01	471977,55	1269355,18
217	91°8'8"	46,42	471977,28	1269333,17
218	1°8'12"	45,87	472023,69	1269332,25
219	270°52'26"	32,12	472024,60	1269378,11
220	180°37'33"	13,73	471992,48	1269378,60
221	270°59'36"	1,73	471992,33	1269364,87
222	270°0'0"	1	471980,31	1269350,65
223	180°0'0"	1	471979,31	1269350,65
224	90°0'0"	1	471979,31	1269349,65
225	0°0'0"	1	471980,31	1269349,65
226	270°0'0"	1	471984,85	1269349,51
227	180°0'0"	1	471983,85	1269349,51
228	90°0'0"	1	471983,85	1269348,51
229	0°0'0"	1	471984,85	1269348,51
230	270°0'0"	1	471983,87	1269350,53
231	180°0'0"	1	471982,87	1269350,53
232	90°0'0"	1	471982,87	1269349,53
233	0°0'0"	1	471983,87	1269349,53
234	270°0'0"	1	471981,19	1269349,57

**Основная часть проекта межевания территории**

235	180°0'0"	1	471980,19	1269349,57
236	90°0'0"	1	471980,19	1269348,57
237	0°0'0"	1	471981,19	1269348,57
238	270°0'0"	1	472007,20	1269350,32
239	180°0'0"	1	472006,20	1269350,32
240	90°0'0"	1	472006,20	1269349,32
241	0°0'0"	1	472007,20	1269349,32
242	270°0'0"	1	471986,96	1269350,29
243	180°0'0"	1	471985,96	1269350,29
244	90°0'0"	1	471985,96	1269349,29
245	0°0'0"	1	471986,96	1269349,29
<b>№ 2</b>				
Кадастровый квартал:			56:22:1516008	
Кадастровый номер:			56:22:1516008:18	
Образуемый ЗУ:			:18:ЗУ1	
Площадь кв.м.:			19	
Правообладатель. Вид права:			аренда, АО Оренбургнефть; ООО РН-БГПП	
Разрешенное использование:			недропользование (6.1)	
Назначение (сооружение):			Опознавательный знак + Контрольно-измерительный пункт	
№ точки	Дирекционный	Расстояние,	Координаты	
(сквозной)	угол	м	X	Y
154	180°0'0"	1	471691,83	1269335,21
157	270°0'0"	1	471691,83	1269334,21
156	0°0'0"	1	471690,83	1269334,21
155	90°0'0"	1	471690,83	1269335,21
162	180°0'0"	1	471742,96	1269335,43
165	270°0'0"	1	471742,96	1269334,43
164	0°0'0"	1	471741,96	1269334,43
163	90°0'0"	1	471741,96	1269335,43
170	180°0'0"	1	471695,09	1269336,65
173	270°0'0"	1	471695,09	1269335,65
172	0°0'0"	1	471694,09	1269335,65

**Основная часть проекта межевания территории**

171	90°0'0"	1	471694,09	1269336,65
178	180°0'0"	1	471752,73	1269344,53
181	270°0'0"	1	471752,73	1269343,53
180	0°0'0"	1	471751,73	1269343,53
179	90°0'0"	1	471751,73	1269344,53
226	180°0'0"	1	471984,85	1269349,51
229	270°0'0"	1	471984,85	1269348,51
228	0°0'0"	1	471983,85	1269348,51
227	90°0'0"	1	471983,85	1269349,51
234	180°0'0"	1	471981,19	1269349,57
237	270°0'0"	1	471981,19	1269348,57
236	0°0'0"	1	471980,19	1269348,57
235	90°0'0"	1	471980,19	1269349,57
242	180°0'0"	1	471986,96	1269350,29
245	270°0'0"	1	471986,96	1269349,29
244	0°0'0"	1	471985,96	1269349,29
243	90°0'0"	1	471985,96	1269350,29
238	180°0'0"	1	472007,20	1269350,32
241	270°0'0"	1	472007,20	1269349,32
240	0°0'0"	1	472006,20	1269349,32
239	90°0'0"	1	472006,20	1269350,32
230	180°0'0"	1	471983,87	1269350,53
233	270°0'0"	1	471983,87	1269349,53
232	0°0'0"	1	471982,87	1269349,53
231	90°0'0"	1	471982,87	1269350,53
222	180°0'0"	1	471980,31	1269350,65
225	270°0'0"	1	471980,31	1269349,65
224	0°0'0"	1	471979,31	1269349,65
223	90°0'0"	1	471979,31	1269350,65
186	180°0'0"	1	471765,95	1269357,50
189	270°0'0"	1	471765,95	1269356,50
188	0°0'0"	1	471764,95	1269356,50

**Основная часть проекта межевания территории**

187	90°0'0"	1	471764,95	1269357,50
194	180°0'0"	1	471909,80	1269365,67
197	270°0'0"	1	471909,80	1269364,67
196	0°0'0"	1	471908,80	1269364,67
195	90°0'0"	1	471908,80	1269365,67
202	180°0'0"	1	471908,73	1269365,69
205	270°0'0"	1	471908,73	1269364,69
204	0°0'0"	1	471907,73	1269364,69
203	90°0'0"	1	471907,73	1269365,69
206	180°0'0"	1	471907,99	1269366,79
209	270°0'0"	1	471907,99	1269365,79
208	0°0'0"	1	471906,99	1269365,79
207	90°0'0"	1	471906,99	1269366,79
198	180°0'0"	1	471851,54	1269368,03
201	270°0'0"	1	471851,54	1269367,03
200	0°0'0"	1	471850,54	1269367,03
199	90°0'0"	1	471850,54	1269368,03
190	180°0'0"	1	471785,15	1269376,14
193	270°0'0"	1	471785,15	1269375,14
192	0°0'0"	1	471784,15	1269375,14
191	90°0'0"	1	471784,15	1269376,14
182	180°0'0"	1	471795,75	1269385,88
185	270°0'0"	1	471795,75	1269384,88
184	0°0'0"	1	471794,75	1269384,88
183	90°0'0"	1	471794,75	1269385,88
174	180°0'0"	1	471832,53	1269387,63
177	270°0'0"	1	471832,53	1269386,63
176	0°0'0"	1	471831,53	1269386,63
175	90°0'0"	1	471831,53	1269387,63
166	180°0'0"	1	471805,57	1269395,02
169	270°0'0"	1	471805,57	1269394,02
168	0°0'0"	1	471804,57	1269394,02



**Основная часть проекта межевания территории**

167	90°0'0"	1	471804,57	1269395,02
<b>№ 3</b>				
Кадастровый квартал:			56:22:1516008	
Кадастровый номер:			56:22:1516008:18	
Образуемый ЗУ:			:18/чзу2	
Площадь кв.м.:			1675	
Правообладатель. Вид права:			аренда, АО Оренбургнефть; ООО РН-БГПП	
Разрешенное использование:			Для размещения объектов, предназначенных для обеспечения обороны и безопасности	
Назначение (сооружение):			Узел приема СОД	
№ точки	Дирекционный	Расстояние,	Координаты	
(сквозной)	угол	м	X	Y
211	3°37'1"	7,93	471990,10	1269356,99
210	3°40'14"	7,97	471990,60	1269364,90
246	273°38'6"	59,15	471991,11	1269372,85
138	273°37'22"	18,52	471932,08	1269376,60
137	182°7'52"	16,94	471913,60	1269377,77
136	94°3'3"	8,21	471912,97	1269360,84
135	112°12'13"	0,53	471921,16	1269360,26
134	125°42'24"	0,39	471921,65	1269360,06
133	141°20'25"	0,51	471921,97	1269359,83
132	160°37'33"	0,96	471922,29	1269359,43
131	180°42'29"	24,27	471922,61	1269358,52
130	180°43'23"	3,17	471922,31	1269334,25
247	90°34'30"	15,94	471922,27	1269331,08
248	180°55'5"	32,45	471938,21	1269330,92
249	90°0'0"	21,27	471937,69	1269298,47
250	0°15'16"	31,53	471958,96	1269298,47
251	90°54'57"	18,14	471959,10	1269330,00
252	0°39'44"	3,46	471977,24	1269329,71
217	0°42'10"	22,01	471977,28	1269333,17
216	5°23'22"	0,53	471977,55	1269355,18
215	22°16'33"	0,9	471977,60	1269355,71

**Основная часть проекта межевания территории**

214	46°1'23"	0,79	471977,94	1269356,54
213	72°59'15"	1,4	471978,51	1269357,09
212	92°50'54"	10,26	471979,85	1269357,50
1	0°0'0"	1	471921,23	1269365,17
2	270°0'0"	1	471921,23	1269366,17
3	180°0'0"	1	471920,23	1269366,17
4	90°0'0"	1	471920,23	1269365,17
114	182°11'22"	4,97	471919,37	1269371,39
115	94°5'52"	3,36	471919,18	1269366,42
116	119°23'40"	4,26	471922,53	1269366,18
117	155°4'32"	5,62	471926,24	1269364,09
118	180°42'15"	21,97	471928,61	1269358,99
119	90°34'26"	15,97	471928,34	1269337,02
120	180°56'15"	32,39	471944,31	1269336,86
121	90°26'8"	9,21	471943,78	1269304,47
122	0°15'11"	31,7	471952,99	1269304,40
123	90°54'43"	18,22	471953,13	1269336,10
124	0°37'5"	19,47	471971,35	1269335,81
125	19°33'30"	5,65	471971,56	1269355,28
126	65°47'14"	6,97	471973,45	1269360,60
127	91°42'9"	4,71	471979,81	1269363,46
128	4°48'43"	3,93	471984,52	1269363,32
129	273°37'35"	65,61	471984,85	1269367,24

№ 4

Кадастровый квартал:			56:22:1516008
Кадастровый номер:			56:22:1516008:18
Образуемый ЗУ:			:18:ЗУ2
Площадь кв.м.:			1844
Правообладатель. Вид права:			аренда, АО Оренбургнефть; ООО РН-БГПП
Разрешенное использование:			недропользование (6.1)
Назначение (сооружение):			Узел приема СОД
№ точки	Дирекционный	Расстояние,	Координаты

**Основная часть проекта межевания территории**

(сквозной)	угол	м	X	Y
114	182°11'22"	4,97	471919,37	1269371,39
115	94°5'52"	3,36	471919,18	1269366,42
116	119°23'40"	4,26	471922,53	1269366,18
117	155°4'32"	5,62	471926,24	1269364,09
118	180°42'15"	21,97	471928,61	1269358,99
119	90°34'26"	15,97	471928,34	1269337,02
120	180°56'15"	32,39	471944,31	1269336,86
121	90°26'8"	9,21	471943,78	1269304,47
122	0°15'11"	31,7	471952,99	1269304,40
123	90°54'43"	18,22	471953,13	1269336,10
124	0°37'5"	19,47	471971,35	1269335,81
125	19°33'30"	5,65	471971,56	1269355,28
126	65°47'14"	6,97	471973,45	1269360,60
127	91°42'9"	4,71	471979,81	1269363,46
128	4°48'43"	3,93	471984,52	1269363,32
129	273°37'35"	65,61	471984,85	1269367,24

**№ 5**

Кадастровый квартал:	56:22:1516008
Кадастровый номер:	56:22:1516008:18
Образуемый ЗУ:	:18:ЗУ3
Площадь кв.м.:	1
Правообладатель. Вид права:	аренда, АО Оренбургнефть; ООО РН-БГПП
Разрешенное использование:	недропользование (6.1)
Назначение (сооружение):	Опознавательный знак

№ точки	Дирекционный	Расстояние,	Координаты	
(сквозной)	угол	м	X	Y
1	0°0'0"	1	471921,23	1269365,17
2	270°0'0"	1	471921,23	1269366,17
3	180°0'0"	1	471920,23	1269366,17
4	90°0'0"	1	471920,23	1269365,17

**№ 6**

**Основная часть проекта межевания территории**

Кадастровый квартал:			56:22:1516008	
Кадастровый номер:			56:22:1516008:18	
Образуемый ЗУ:			:18:ЗУ4	
Площадь кв.м.:			12	
Правообладатель. Вид права:			аренда, АО Оренбургнефть; ООО РН-БГПП	
Разрешенное использование:			недропользование (6.1)	
Назначение (сооружение):			Вытяжная свеча	
№ точки	Дирекционный	Расстояние,	Координаты	
(сквозной)	угол	м	X	Y
158	106°4'36"	3	471810,06	1269397,23
161	196°15'37"	2	471812,94	1269396,40
160	286°4'36"	3	471812,38	1269394,48
159	16°15'37"	2	471809,50	1269395,31
150	136°13'8"	1,99	471805,86	1269400,28
153	226°4'51"	3	471807,24	1269398,84
152	316°12'37"	2,01	471805,08	1269396,76
151	46°21'4"	3	471803,69	1269398,21
<b>№ 7</b>				
Кадастровый квартал:			56:22:1516008	
Кадастровый номер:				
Образуемый ЗУ:			:ЗУ1	
Площадь кв.м.:			46	
Правообладатель. Вид права:			Неразграниченная государственная собственность	
Разрешенное использование:			недропользование (6.1)	
Назначение (сооружение):			Трасса газопровода	
№ точки	Дирекционный	Расстояние,	Координаты	
(сквозной)	угол	м	X	Y
86	0°59'5"	32	471643,12	1269319,67
87	271°13'8"	1,41	471643,67	1269351,67
88	181°7'40"	32,01	471642,26	1269351,70
89	91°9'12"	1,49	471641,63	1269319,70
<b>№ 8</b>				

**Основная часть проекта межевания территории**

Кадастровый квартал:		56:22:1520020		
Кадастровый номер:		56:22:0000000:2444		
Образуемый ЗУ:		:2444/чзУ1		
Площадь кв.м.:		10358		
Правообладатель. Вид права:		аренда ООО Сладковско-Заречное		
Разрешенное использование:		выращивание зерновых и иных сельскохозяйственных культур, группа 1 (код 1.2)		
Назначение (сооружение):		Трасса газопровода		
№ точки (сквозной)	Дирекционный угол	Расстояние, м	Координаты	
			X	Y
46	111°4'48"	32	471453,92	1269481,89
43	201°8'16"	25,01	471483,78	1269470,38
90	181°7'59"	92,03	471474,76	1269447,05
91	91°7'48"	169,35	471472,94	1269355,04
88	181°7'40"	32,01	471642,26	1269351,70
89	271°7'57"	201,35	471641,63	1269319,70
92	1°7'52"	129,68	471440,32	1269323,68
93	21°8'3"	30,62	471442,88	1269453,33
94	180°0'0"	1	471489,70	1269340,38
95	270°0'0"	1	471489,70	1269339,38
96	0°0'0"	1	471488,70	1269339,38
97	90°0'0"	1	471488,70	1269340,38
32	90°45'50"	3	471607,88	1269340,80
31	180°34'23"	2	471610,88	1269340,76
30	270°45'50"	3	471610,86	1269338,76
33	0°34'23"	2	471607,86	1269338,80
98	180°0'0"	1	471613,87	1269336,74
99	270°0'0"	1	471613,87	1269335,74
100	0°0'0"	1	471612,87	1269335,74
101	90°0'0"	1	471612,87	1269336,74
102	180°0'0"	1	471458,54	1269341,17
103	270°0'0"	1	471458,54	1269340,17
104	0°0'0"	1	471457,54	1269340,17

**Основная часть проекта межевания территории**

105	90°0'0"	1	471457,54	1269341,17
106	180°0'0"	1	471460,26	1269450,41
107	270°0'0"	1	471460,26	1269449,41
108	0°0'0"	1	471459,26	1269449,41
109	90°0'0"	1	471459,26	1269450,41
110	180°0'0"	1	471468,18	1269470,48
111	270°0'0"	1	471468,18	1269469,48
112	0°0'0"	1	471467,18	1269469,48
113	90°0'0"	1	471467,18	1269470,48
<b>№ 9</b>				
Кадастровый квартал:			56:22:1516008	
Кадастровый номер:			56:22:0000000:2444	
Образуемый ЗУ:			:2444:ЗУ2	
Площадь кв.м.:			5	
Правообладатель. Вид права:			аренда ООО Сладковско-Заречное	
Разрешенное использование:			недропользование (б.1)	
Назначение (сооружение):			Опознавательный знак + Контрольно-измерительный пункт	
№ точки (сквозной)	Дирекционный угол	Расстояние, м	Координаты	
			X	Y
98	180°0'0"	1	471613,87	1269336,74
99	270°0'0"	1	471613,87	1269335,74
100	0°0'0"	1	471612,87	1269335,74
101	90°0'0"	1	471612,87	1269336,74
94	180°0'0"	1	471489,70	1269340,38
95	270°0'0"	1	471489,70	1269339,38
96	0°0'0"	1	471488,70	1269339,38
97	90°0'0"	1	471488,70	1269340,38
102	180°0'0"	1	471458,54	1269341,17
103	270°0'0"	1	471458,54	1269340,17
104	0°0'0"	1	471457,54	1269340,17
105	90°0'0"	1	471457,54	1269341,17
106	180°0'0"	1	471460,26	1269450,41

**Основная часть проекта межевания территории**

107	270°0'0"	1	471460,26	1269449,41
108	0°0'0"	1	471459,26	1269449,41
109	90°0'0"	1	471459,26	1269450,41
110	180°0'0"	1	471468,18	1269470,48
111	270°0'0"	1	471468,18	1269469,48
112	0°0'0"	1	471467,18	1269469,48
113	90°0'0"	1	471467,18	1269470,48

**№ 10**

Кадастровый квартал:		56:22:1516008		
Кадастровый номер:		56:22:0000000:2444		
Образуемый ЗУ:		:2444:ЗУ1		
Площадь кв.м.:		6		
Правообладатель. Вид права:		аренда ООО Сладковско-Заречное		
Разрешенное использование:		недропользование (6.1)		
Назначение (сооружение):		Вытяжная свеча		
№ точки	Дирекционный	Расстояние,	Координаты	
(сквозной)	угол	м	X	Y
30	0°34'23"	2	471610,86	1269338,76
31	270°45'50"	3	471610,88	1269340,76
32	180°34'23"	2	471607,88	1269340,80
33	90°45'50"	3	471607,86	1269338,80

**№ 11**

Кадастровый квартал:		56:22:1516008		
Кадастровый номер:				
Образуемый ЗУ:		:ЗУ2		
Площадь кв.м.:		2669		
Правообладатель. Вид права:		Неразграниченная государственная собственность		
Разрешенное использование:		недропользование (6.1)		
Назначение (сооружение):		Трасса газопровода		
№ точки	Дирекционный	Расстояние,	Координаты	
(сквозной)	угол	м	X	Y
43	21°7'49"	83,25	471483,78	1269470,38

**Основная часть проекта межевания территории**

44	292°11'49"	32	471513,79	1269548,03
45	201°8'3"	83,87	471484,16	1269560,12
46	111°4'48"	32	471453,92	1269481,89
47	21°41'42"	1	471499,04	1269552,90
48	291°41'42"	1	471499,41	1269553,83
49	201°41'42"	1	471498,48	1269554,20
50	111°41'42"	1	471498,11	1269553,27
51	270°0'0"	1	471470,61	1269479,83
52	180°0'0"	1	471469,61	1269479,83
53	90°0'0"	1	471469,61	1269478,83
54	0°0'0"	1	471470,61	1269478,83
55	270°0'0"	1	471484,25	1269512,25
56	180°0'0"	1	471483,25	1269512,25
57	90°0'0"	1	471483,25	1269511,25
58	0°0'0"	1	471484,25	1269511,25
59	270°0'0"	1	471471,95	1269480,34
60	180°0'0"	1	471470,95	1269480,34
61	90°0'0"	1	471470,95	1269479,34
62	0°0'0"	1	471471,95	1269479,34
63	270°0'0"	1	471482,88	1269511,62
64	180°0'0"	1	471481,88	1269511,62
65	90°0'0"	1	471481,88	1269510,62
66	0°0'0"	1	471482,88	1269510,62

№ 12

Кадастровый квартал:			56:22:1516008
Кадастровый номер:			
Образуемый ЗУ:			:ЗУЗ
Площадь кв.м.:			5
Правообладатель. Вид права:			Неразграниченная государственная собственность
Разрешенное использование:			недропользование (6.1)
Назначение (сооружение):			Опознавательный знак + Контрольно-измерительный пункт
№ точки	Дирекционный	Расстояние,	Координаты



**Основная часть проекта межевания территории**

(сквозной)	угол	м	X	Y
51	180°0'0"	1	471470,61	1269479,83
54	270°0'0"	1	471470,61	1269478,83
53	0°0'0"	1	471469,61	1269478,83
52	90°0'0"	1	471469,61	1269479,83
59	180°0'0"	1	471471,95	1269480,34
62	270°0'0"	1	471471,95	1269479,34
61	0°0'0"	1	471470,95	1269479,34
60	90°0'0"	1	471470,95	1269480,34
63	180°0'0"	1	471482,88	1269511,62
66	270°0'0"	1	471482,88	1269510,62
65	0°0'0"	1	471481,88	1269510,62
64	90°0'0"	1	471481,88	1269511,62
55	180°0'0"	1	471484,25	1269512,25
58	270°0'0"	1	471484,25	1269511,25
57	0°0'0"	1	471483,25	1269511,25
56	90°0'0"	1	471483,25	1269512,25
49	111°41'42"	1	471498,48	1269554,20
48	201°41'42"	1	471499,41	1269553,83
47	291°41'42"	1	471499,04	1269552,90
50	21°41'42"	1	471498,11	1269553,27
<b>№ 13</b>				
Кадастровый квартал:			56:22:1516008	
Кадастровый номер:			56:22:0000000:2444	
Образуемый ЗУ:			:2444:ЗУЗ	
Площадь кв.м.:			3	
Правообладатель. Вид права:			аренда ООО Сладковско-Заречное	
Разрешенное использование:			недропользование (6.1)	
Назначение (сооружение):			Опознавательный знак	
№ точки	Дирекционный	Расстояние,	Координаты	
(сквозной)	угол	м	X	Y
77	109°53'7"	1	471500,58	1269554,58

**Основная часть проекта межевания территории**

76	199°53'7"	1	471501,52	1269554,24
75	289°53'7"	1	471501,18	1269553,30
78	19°53'7"	1	471500,24	1269553,64
79	180°0'0"	1	471508,68	1269576,99
82	270°0'0"	1	471508,68	1269575,99
81	0°0'0"	1	471507,68	1269575,99
80	90°0'0"	1	471507,68	1269576,99
71	180°0'0"	1	471458,46	1269596,99
74	270°0'0"	1	471458,46	1269595,99
73	0°0'0"	1	471457,46	1269595,99
72	90°0'0"	1	471457,46	1269596,99
<b>№ 14</b>				
Кадастровый квартал:			56:22:1516008	
Кадастровый номер:			56:22:0000000:2444	
Образуемый ЗУ:			:2444/чзз2	
Площадь кв.м.:			2528	
Правообладатель. Вид права:			аренда ООО Сладковско-Заречное	
Разрешенное использование:			выращивание зерновых и иных сельскохозяйственных культур, группа 1 (код 1.2)	
Назначение (сооружение):			Трасса газопровода	
№ точки	Дирекционный	Расстояние,	Координаты	
(сквозной)	угол	м	X	Y
45	112°11'49"	32	471484,16	1269560,12
44	21°7'37"	39,59	471513,79	1269548,03
67	291°8'7"	54,64	471528,06	1269584,96
19	291°7'11"	19,04	471477,10	1269604,66
20	200°39'31"	32,03	471459,34	1269611,52
68	111°5'32"	18,76	471448,04	1269581,55
69	111°6'23"	22,66	471465,54	1269574,80
70	201°7'54"	6,99	471486,68	1269566,64
71	270°0'0"	1	471458,46	1269596,99
72	180°0'0"	1	471457,46	1269596,99
73	90°0'0"	1	471457,46	1269595,99

**Основная часть проекта межевания территории**

74	0°0'0"	1	471458,46	1269595,99
75	19°53'7"	1	471501,18	1269553,30
76	289°53'7"	1	471501,52	1269554,24
77	199°53'7"	1	471500,58	1269554,58
78	109°53'7"	1	471500,24	1269553,64
11	201°26'26"	5,31	471460,51	1269597,77
12	111°18'35"	8,01	471458,57	1269592,83
9	21°20'24"	5,3	471466,03	1269589,92
10	291°20'9"	8	471467,96	1269594,86
79	270°0'0"	1	471508,68	1269576,99
80	180°0'0"	1	471507,68	1269576,99
81	90°0'0"	1	471507,68	1269575,99
82	0°0'0"	1	471508,68	1269575,99
15	201°17'4"	3,5	471478,43	1269592,12
16	111°25'43"	4	471477,16	1269588,86
13	21°26'13"	3,5	471480,88	1269587,40
14	291°22'35"	4,01	471482,16	1269590,66

**№ 15**

Кадастровый квартал:	56:22:1516008
Кадастровый номер:	56:22:0000000:2444
Образуемый ЗУ:	:2444:ЗУ4
Площадь кв.м.:	14
Правообладатель. Вид права:	аренда ООО Сладковско-Заречное
Разрешенное использование:	недропользование (6.1)
Назначение (сооружение):	Вытяжная свеча

№ точки (сквозной)	Дирекционный угол	Расстояние, м	Координаты	
			X	Y
13	21°26'13"	3,5	471480,88	1269587,40
14	291°22'35"	4,01	471482,16	1269590,66
15	201°17'4"	3,5	471478,43	1269592,12
16	111°25'43"	4	471477,16	1269588,86

**№ 16**

**Основная часть проекта межевания территории**

Кадастровый квартал:			56:22:1516008	
Кадастровый номер:			56:22:0000000:2444	
Образуемый ЗУ:			:2444:ЗУ5	
Площадь кв.м.:			42	
Правообладатель. Вид права:			аренда ООО Сладковско-Заречное	
Разрешенное использование:			недропользование (6.1)	
Назначение (сооружение):			Узел запорной арматуры с вытяжной свечей	
№ точки	Дирекционный	Расстояние,	Координаты	
(сквозной)	угол	м	X	Y
9	21°20'24"	5,3	471466,03	1269589,92
10	291°20'9"	8	471467,96	1269594,86
11	201°26'26"	5,31	471460,51	1269597,77
12	111°18'35"	8,01	471458,57	1269592,83
<b>№ 17</b>				
Кадастровый квартал:			56:22:1516008	
Кадастровый номер:			56:22:0000000:2444	
Образуемый ЗУ:			:2444/чзу3	
Площадь кв.м.:			3978	
Правообладатель. Вид права:			аренда ООО Сладковско-Заречное	
Разрешенное использование:			выращивание зерновых и иных сельскохозяйственных культур, группа 1 (код 1.2)	
Назначение (сооружение):			Узел приема СОД (демонтаж)	
№ точки	Дирекционный	Расстояние,	Координаты	
(сквозной)	угол	м	X	Y
17	179°59'40"	102,19	471479,70	1269713,61
18	201°6'41"	7,25	471479,71	1269611,42
19	291°7'11"	19,04	471477,10	1269604,66
20	291°7'12"	12,96	471459,34	1269611,52
21	21°8'3"	1,28	471447,25	1269616,19
22	0°0'0"	71,16	471447,71	1269617,38
23	270°1'14"	27,8	471447,71	1269688,54
24	0°2'52"	12	471419,91	1269688,55
25	0°2'52"	12	471419,92	1269700,55

**Основная часть проекта межевания территории**

26	90°1'14"	27,77	471419,93	1269712,55
27	0°0'0"	1,07	471447,70	1269712,54
28	90°0'0"	16	471447,70	1269713,61
29	90°0'0"	16	471463,70	1269713,61
<b>№ 18</b>				
Кадастровый квартал:			56:22:1516008	
Кадастровый номер:			56:22:1516008:85	
Образуемый ЗУ:			:85/чзу1	
Площадь кв.м.:			821	
Правообладатель. Вид права:			аренда АО Оренбургнефть	
Разрешенное использование:			данные отсутствуют	
Назначение (сооружение):			Трасса газопровода, УЗА №15 (демонтаж)	
№ точки	Дирекционный	Расстояние,	Координаты	
(сквозной)	угол	м	X	Y
34	20°49'49"	25,42	471453,73	1269544,83
35	292°16'8"	31,64	471462,77	1269568,59
36	201°8'16"	18,44	471433,49	1269580,58
37	200°49'32"	7,96	471426,84	1269563,38
38	110°29'49"	31,73	471424,01	1269555,94
<b>№ 19</b>				
Кадастровый квартал:			56:22:1516008	
Кадастровый номер:			56:22:1516008:84	
Образуемый ЗУ:			:84/чзу1	
Площадь кв.м.:			797	
Правообладатель. Вид права:			аренда АО Оренбургнефть	
Разрешенное использование:			данные отсутствуют	
Назначение (сооружение):			Трасса газопровода, УЗА №15 (демонтаж)	
№ точки	Дирекционный	Расстояние,	Координаты	
(сквозной)	угол	м	X	Y
39	21°33'59"	25,36	471444,41	1269521,25
34	290°29'49"	31,73	471453,73	1269544,83
38	202°11'56"	2,41	471424,01	1269555,94

**Основная часть проекта межевания территории**

40	201°8'48"	22,59	471423,10	1269553,71
41	111°8'35"	16	471414,95	1269532,64
42	111°7'57"	15,59	471429,87	1269526,87
<b>№ 20</b>				
Кадастровый квартал:			56:22:1516008	
Кадастровый номер:				
Образуемый ЗУ:			:ЗУ4	
Площадь кв.м.:			22	
Правообладатель. Вид права:			Неразграниченная государственная собственность	
Разрешенное использование:			недропользование (6.1)	
Назначение (сооружение):			Трасса газопровода, УЗА №15 (демонтаж)	
№ точки	Дирекционный	Расстояние,	Координаты	
(сквозной)	угол	м	X	Y
83	292°12'14"	31,99	471463,18	1269568,68
84	200°13'29"	0,2	471433,56	1269580,77
36	112°16'8"	31,64	471433,49	1269580,58
35	200°49'49"	25,42	471462,77	1269568,59
34	201°33'59"	25,36	471453,73	1269544,83
39	111°32'28"	0,41	471444,41	1269521,25
85	21°7'55"	51,01	471444,79	1269521,10
40	22°11'56"	2,41	471423,10	1269553,71
38	20°49'32"	7,96	471424,01	1269555,94
37	201°8'41"	10,37	471426,84	1269563,38
<b>№ 21</b>				
Кадастровый квартал:			56:22:1516008	
Кадастровый номер:			56:22:1516008:18	
Образуемый ЗУ:			:18:ЗУ5	
Площадь кв.м.:			1	
Правообладатель. Вид права:			аренда, АО Оренбургнефть; ООО РН-БГПП	
Разрешенное использование:			недропользование (6.1)	
Назначение (сооружение):			Опознавательный знак	
№ точки	Дирекционный	Расстояние,	Координаты	

**Основная часть проекта межевания территории**

(сквозной)	угол	м	X	Y
5	0°0'0"	1	471662,90	1269434,87
6	270°0'0"	1	471662,90	1269435,87
7	180°0'0"	1	471661,90	1269435,87
8	90°0'0"	1	471661,90	1269434,87
<b>№ 22</b>				
Кадастровый квартал:			56:22:1516008	
Кадастровый номер:			56:22:1516008:18	
Образуемый ЗУ:			:18:ЗУ6	
Площадь кв.м.:			1	
Правообладатель. Вид права:			аренда, АО Оренбургнефть; ООО РН-БГПП	
Разрешенное использование:			недропользование (6.1)	
Назначение (сооружение):			Опознавательный знак	
№ точки	Дирекционный	Расстояние,	Координаты	
(сквозной)	угол	м	X	Y
253	0°0'0"	1	471644,46	1269249,47
254	270°0'0"	1	471644,46	1269250,47
255	180°0'0"	1	471643,46	1269250,47
256	90°0'0"	1	471643,46	1269249,47
<b>№ 23</b>				
Кадастровый квартал:			56:22:1516008	
Кадастровый номер:			56:22:0000000:2444	
Образуемый ЗУ:			:2444/чзу4	
Площадь кв.м.:			619	
Правообладатель. Вид права:			аренда ООО Сладковско-Заречное	
Разрешенное использование:			выращивание зерновых и иных сельскохозяйственных культур, группа 1 (код 1.2)	
Назначение (сооружение):			Трасса газопровода, УЗА №15 (демонтаж)	
№ точки	Дирекционный	Расстояние,	Координаты	
(сквозной)	угол	м	X	Y
83	21°5'16"	6,56	471463,18	1269568,68
69	291°5'32"	18,76	471465,54	1269574,80
68	20°39'31"	32,03	471448,04	1269581,55

Основная часть проекта межевания территории

20	291°7'12"	12,96	471459,34	1269611,52
21	201°7'54"	37,97	471447,25	1269616,19
84	112°12'14"	31,99	471433,56	1269580,77



## Содержание

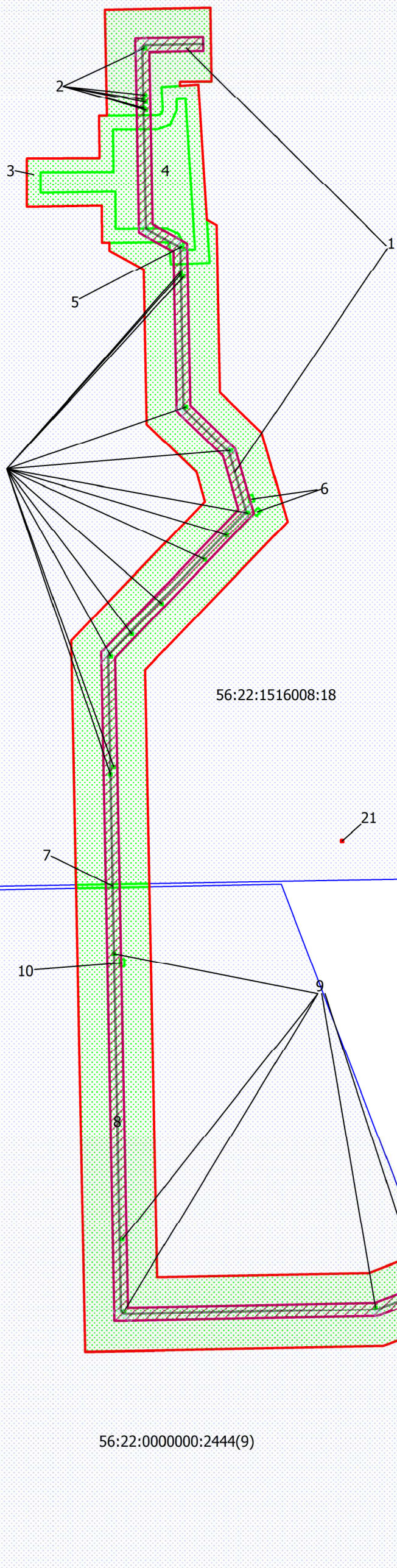
### **7. Материалы по обоснованию проекта межевания территории**

#### 7.1. Графическая часть проекта межевания территории

## 7.1 Графическая часть проекта межевания территории

№ п/п	Наименование документа в составе графической части	Количество листов	Примечание
1	Чертеж межевания территории	1	–





Условные обозначения

- Граница образуемых земельных участков
- Земельные участки на кадастровом учете
- Границы кадастрового квартала
- 1,2,3,4... – Условные обозначения образуемых земельных участков, частей земельных участков
- Охранная зона проектируемого газопровода
- Охранная зона существующего газопровода
- Проектируемый газопровод
- Существующий газопровод

56:22:1516008:18

21

22

10

56:22:1516008

56:22:0000000:2444(1)

56:22:0000000:2444(9)

56:22:1516008:84

56:22:1516008:85

Масштаб 1:2000

8143П-ППТ\_ПМТ

Строительство участка газопровода от «газопровода УКПНГ Загорская - ЗГПП» до приемных сооружений проектируемой УСОГ ЗГПП»

Изм.	Кол.уч.	Лист	N док.	Подпись	Дата
Разраб.		Лукиянова		<i>Лукиянова</i>	03.22
ГИП		Явкина		<i>Явкина</i>	03.22

Том 3 - Проект межевания территории  
2. Материалы по обоснованию  
Проект планировки и межевания территории

Стадия	Лист	Листов
П	1	1

Чертеж межевания территории



Инв. N подл. Подпись и дата. Взам. инв. N



## 7 Материалы по обоснованию проекта межевания территории

В соответствии с ч.7 ст.43 Градостроительного кодекса, материалы по обоснованию проекта межевания территории включают в себя чертежи, на которых отображаются:

- границы существующих земельных участков;
- границы зон с особыми условиями использования территорий;
- местоположение существующих объектов капитального строительства;
- границы особо охраняемых природных территорий;
- границы территорий объектов культурного наследия.

В настоящем проекте межевания территории:

- границы существующих земельных участков и зон с особыми условиями использования территории нанесены в соответствии с данными выписок из Единого государственного реестра недвижимости об объекте недвижимости;

- местоположение существующих объектов капитального строительства, в том числе подземных и надземных линейных объектов, нанесено в соответствии с материалами технического отчета по результатам инженерно-геодезических изысканий для подготовки проектной документации 8143П-П-131.000.000-ИГДИ-01 (исполнитель ООО «СамараНИПИнефть», 2021г.);

- границы особо охраняемых природных территорий и территорий объектов культурного наследия не отображены ввиду отсутствия указанных территорий в границах зон планируемого размещения проектируемого объекта.

Чертежи, содержащие материалы по обоснованию настоящего проекта межевания территории, прилагаются в материалах по обоснованию.